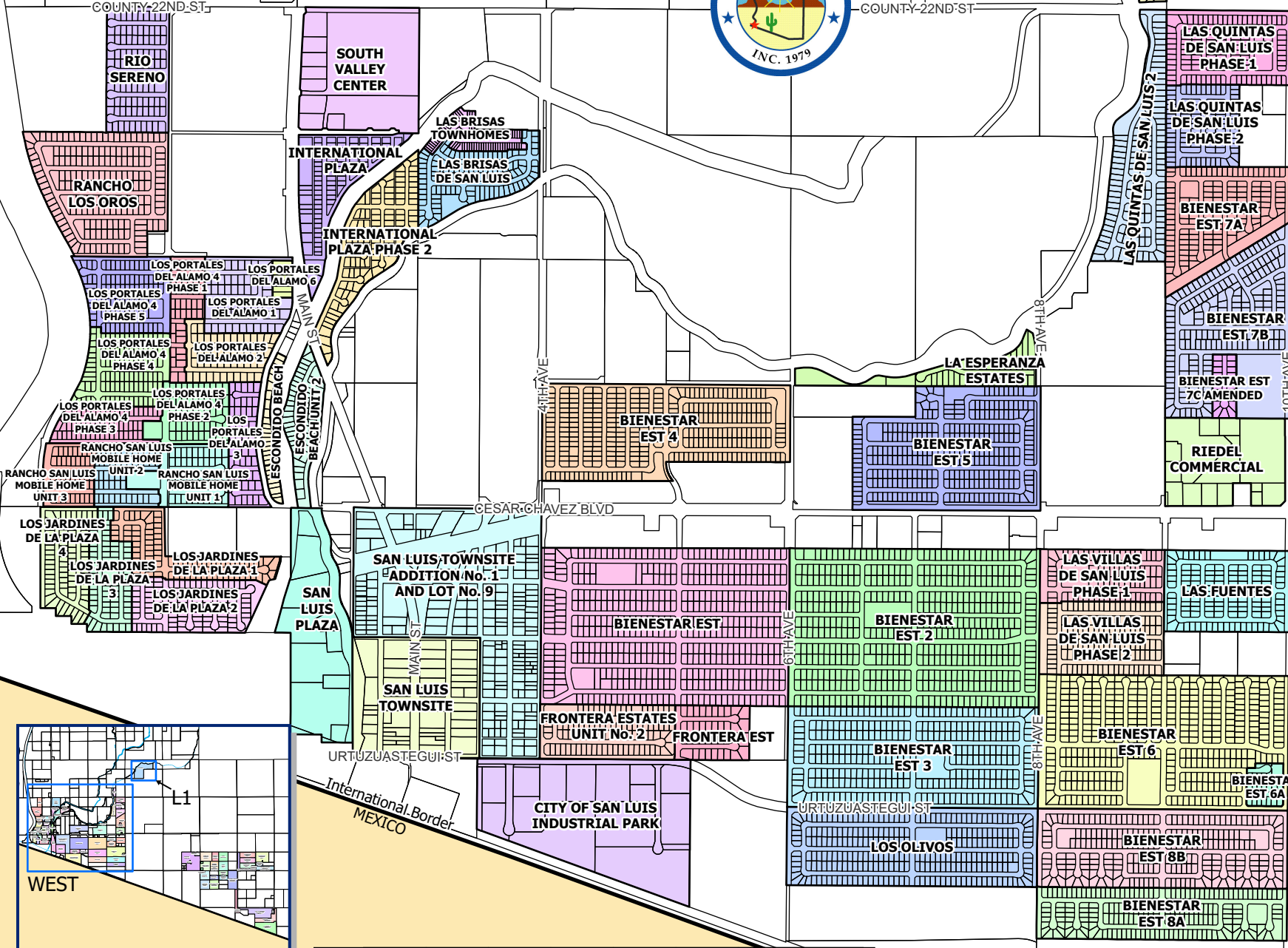
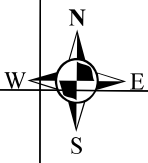
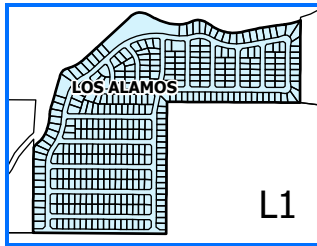


Subdivisions Map - West

DEVELOPMENT SERVICES - GIS



Legend
CLICK SUBDIVISION NAME
▼ TO ACCESS PLAT ▼

Subdivisions

- BIENESTAR EST
- BIENESTAR EST 2
- BIENESTAR EST 3
- BIENESTAR EST 4
- BIENESTAR EST 5
- BIENESTAR EST 6
- BIENESTAR EST 6A
- BIENESTAR EST 7A
- BIENESTAR EST 7B
- BIENESTAR EST 7C AMENDED
- BIENESTAR EST 8A
- BIENESTAR EST 8B
- CITY OF SAN LUIS INDUSTRIAL PARK
- ESCONDIDO BEACH
- ESCONDIDO BEACH UNIT 2
- FRONTERA EST
- FRONTERA ESTATES UNIT No. 2
- INTERNATIONAL PLAZA
- INTERNATIONAL PLAZA PHASE 2
- LA ESPERANZA ESTATES
- LAS BRISAS DE SAN LUIS
- LAS BRISAS TOWNHOMES
- LAS FUENTES
- LAS QUINTAS DE SAN LUIS 2 SUBDIVISION
- LAS QUINTAS DE SAN LUIS PHASE 1
- LAS QUINTAS DE SAN LUIS PHASE 2
- LAS VILLAS DE SAN LUIS PHASE 1
- LAS VILLAS DE SAN LUIS PHASE 2
- LOS ALAMOS
- LOS JARDINES DE LA PLAZA 1
- LOS JARDINES DE LA PLAZA 2
- LOS JARDINES DE LA PLAZA 3
- LOS JARDINES DE LA PLAZA 4
- LOS OLIVOS
- LOS PORTALES DEL ALAMO 1
- LOS PORTALES DEL ALAMO 2
- LOS PORTALES DEL ALAMO 3
- LOS PORTALES DEL ALAMO 4 PHASE 1
- LOS PORTALES DEL ALAMO 4 PHASE 2
- LOS PORTALES DEL ALAMO 4 PHASE 3
- LOS PORTALES DEL ALAMO 4 PHASE 4
- LOS PORTALES DEL ALAMO 4 PHASE 5
- LOS PORTALES DEL ALAMO 6
- PALENCIA HILLS
- RANCHO LOS OROS
- RANCHO SAN LUIS MOBILE HOME UNIT 1
- RANCHO SAN LUIS MOBILE HOME UNIT 2
- RANCHO SAN LUIS MOBILE HOME UNIT 3
- RIEDEL COMMERCIAL
- RIO SERENO
- SAN LUIS PLAZA
- SAN LUIS TOWNSITE
- SAN LUIS TOWNSITE ADD No. 1 & LOT No. 9
- SOUTH VALLEY CENTER

